







VD x SV

Jednotka 04
ÚP NÁVŠÍ - PRÁVNÍ STAV PO ZMĚNĚ
Č. 1 - PRÁVNÍ STAV ÚP ZPRACOVÁNÝ VÝKRES

-  PROBLÉMOVÝ JEV - MOŽNÉ OHROŽENÍ UDRŽITELNÉHO ROZVOJE - LOKALIZACE JEVU
- VD x SV**
STŘET VYMEZENÉ FUNKCE VÝROBY DROBNÉ S FUNKCÍ BYDLENÍ
-  POŽADAVEK NA ZMĚNU ÚP - PLOCHY BYDLENÍ - S OZNAČENÍM
-  POŽADAVEK NA ZMĚNU ÚP - VRÁCENÍ PLOCHY DO ZPF - S OZNAČENÍM
KOLUZE POŽADÁVKU S URBANISTICKOU KONCEPCÍ
-  POŽADAVEK NA ZMĚNU ÚP - ZMĚNA PLOCHY SV NA VD - S OZNAČENÍM
-  ZAMĚRY V REALIZACI NA ZASTAVITELNÝCH PLOCHÁCH - GR, SP, OHLAŠENÍ STAVBY
-  ZASTAVITELNÉ PLOCHY VYMEZENÉ PLATNÝM ÚZEMNÍM PLÁNEM - PLOCHY JIŽ VYUŽITÉ

Jako podkresový výkres je použitý Koorinační výkres právního stavu územního plánu Návší po změně č. 1 - právní stav ÚP zpracován v r. 2014